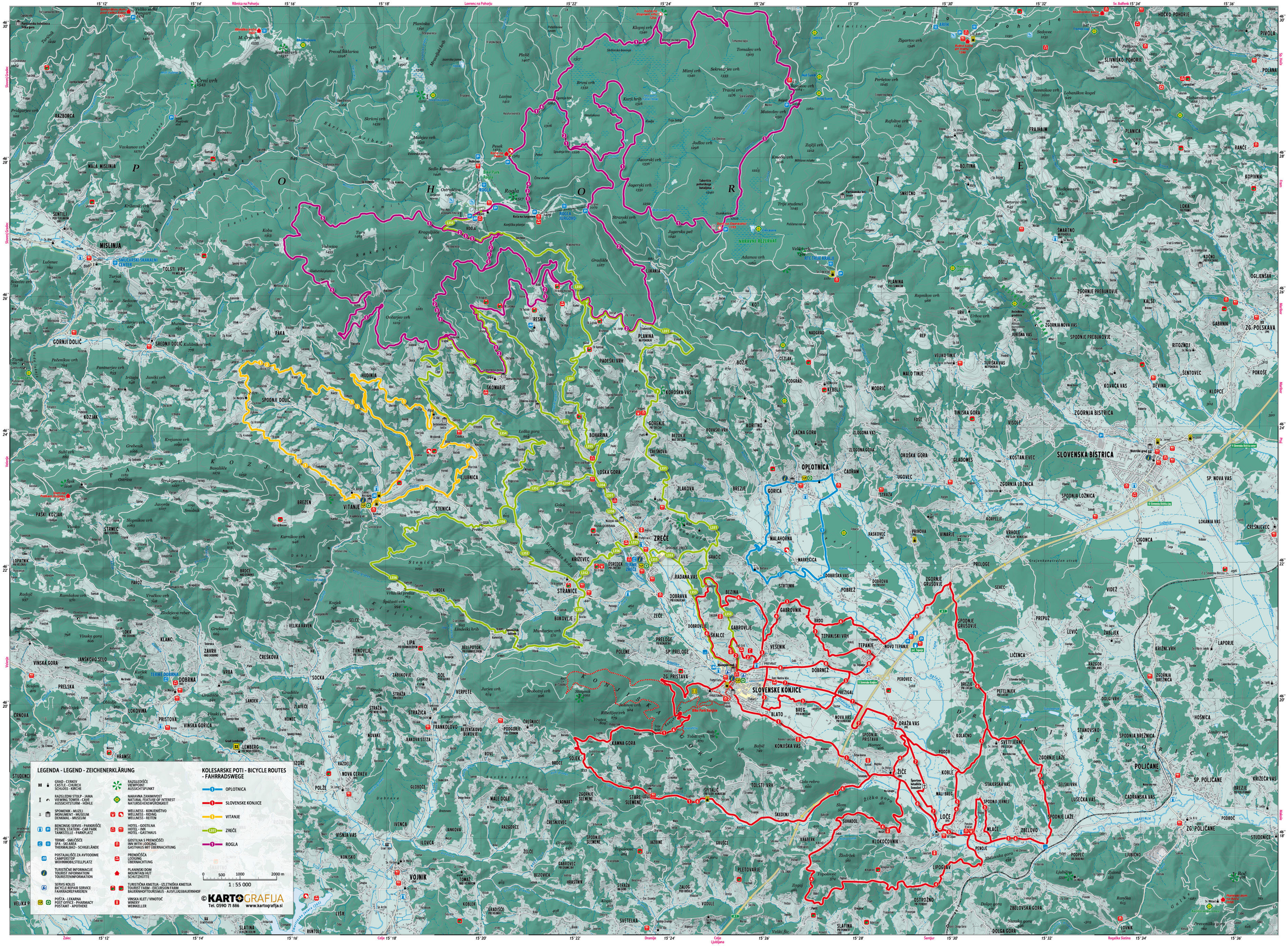
LEGENDA - LEGEND - ZEICHENERKLÄRUNG
GRAD - CERKEV
CASTLE - CHURCH
SCHLOSS - KIRCHE
RAZGLEDNI STOLP - JAMA
VIEWING TOWER - CAVE
AUSSICHTSTURM - HÖHLE
SPOMENIK - MUZEJ
MONUMENT - MUSEUM
DENKMAL - MUSEUM
BENCINSKI SERVIS - PARKIRIŠČE
PETROL STATION - CAR PARK
TANKSTELLE - PARKPLATZ
TERME - KAVČIČEVO
SPA - SKI AREA
THERMALBAD - SCHIGELÄNDE
POSTAJALIŠČE ZA AVTODOME
CAMPERSTOP
WOHNMOBILSTELLPLATZ
TURISTIČNE INFORMACIJE
TOURIST INFORMATION
TOURISTENINFORMATION
SERVIS KOLES
BICYCLE REPAIR SERVICE
FAHRRADREPARIEREN
POŠTA - LEKARNA
POST OFFICE - PHARMACY
POSTAMT - APOTHEKE
RAZGLEDIŠČE
VIEWPOINT
AUSSICHTSPUNKT
NARAVNA ZANIMIVOST
NATURAL FEATURE OF INTEREST
NATURSEHENSWÜRDIGKEIT
WELLNESS - KONJENIŠTVO
WELLNESS - RIDING
WELLNESS - REITEN
HOTEL - GOSTILNA
HOTEL - INN
HOTEL - GASTHAUS
GOSTILNA S PRENOČIŠČI
INN WITH LODGING
GASTHAUS MIT ÜBERNACHTUNG
PRENOČIŠČA
LODGING
ÜBERNACHTUNG
PLANINSKI DOM
MOUNTAIN HUT
SCHUTZHÜTTE
TURISTIČNA KMETIJA - IZLETNIŠKA KMETIJA
TOURIST FARM - EXCURSION FARM
BAUERNHOFTOURISMUS - AUSFLUGSBAUERNHOF
VINSKA KLET / VINOTOČ
WINERY
WEINKELLER
KOLESARSKE POTI - BICYCLE ROUTES
- FAHRRADSWEGE
OPLOTNICA
SLOVENSKE KONJICE
VITANJE
ZREČE
ROGLA
0 500 1000 2000 m
1 : 55 000
© KARTOGRAFIJA
Tel. 0590 71 886 www.kartografija.si
POHORJE
ROGLA
SLOVENSKE KONJICE
ZREČE
OPLOTNICA
VITANJE
MISLINJA
SLOVENSKA BISTRICA
Bike Park Rogla
Smučarski skakalni center
Rogla Jurgovo
Kočna na Jurgovem
Rogla Turn
Pesek
Ostrašnica
Sedlo Komisija
Planinka
Mrzlekoški hrib
Jezerski vrh
Preval Sklarica
Črni vrh
Kopitnik
Klopni vrh
Tomažev vrh
Mizni vrh
Sekretarjev vrh
Travni vrh
Mateuževi vrh
Kurji hrib
Brvni vrh
Lastna
Plešič
Skrivni vrh
Mislejev vrh
Kobu
Turn
Velovlica
Kragulčič
Gradišče
Jagerski vrh
Jagerska peč
Jodlov vrh
Javorski vrh
Stranski vrh
Trije studenci
Adamov vrh
Velika vrh
Žigartov vrh
Perštetov vrh
Rafoltov vrh
Zajčji vrh
Kmečki vrh
Mihlove niske
Bezenikov vrh
Lobanškov kogel
Plohatnikov vrh
Sedovec
Setorov vrh
Hudejev vrh
Repnikov vrh
Urhov vrh
Velika Kopa
Ruško Pohorje
Kimlice
Pohorje
Hočko Pohorje
Slivniško Pohorje
Frajhajm
Planica
Bojtina
Smrečno
Smartno na Pohorju
Ošeli
Planina na Pohorju
Kot
Lukanja
Resnik
Planina na Pohorju
Padeški vrh
Skomarje
Koroška vas
Hudinja
Spodnji Dolič
Gornji Dolič
Srednji Dolič
Paka
Kozjak
Paški Kozjak
Vitanje
Stenica
Ljubnica
Zgornje Slemene
Stare Slemene
Kamna gora
Konjiška vas
Spitalič
Tolsti vrh
Skedenj
Suhadol
Klokočovnik
Krasberk
Pletovarje
Ostrožno
Lipoglav
Loče
Žiče
Koble
Mali Breg
Mlače
Zbelovo
Penoje
Spodnje Laže
Zgornje Laže
Selski vrh
Lušečka vas
Čadramska vas
Štajerska vas
Svetij Jernej
Spodnji Jernej
Poljčane
Sp. Poljčane
Zg. Poljčane
Studenice
Podboč
Ljubečno
Zbelovska gora
Zbelovska Gora
Dolga gora
Lovnik
Boč
Slatina
Runtole
Vojnik
Celje
Ljubljana
Šentjur
Rogaška Slatina
Žalec
Dramlje
Ribnica na Pohorju
Lovrenc na Pohorju
Sv. Bolfenk
Slovenj Gradec
Velenje
Šoštanj
Prevalje
Dravograd
Ravne na Koroškem
Mislinja
Frankolovo
Dobrna
Vinska Gora
Pristava
Zg. Pristava
Zg. Polskava
Zg. Ložnica
Zg. Hajdina
Zg. Kungota
Zg. Duplek
Zg. Jablane
Zg. Ivanjkovci
Zg. Gorica
Zg. Ptuj
Zg. Tomaž
Zg. Leskovec
Zg. Log
Zg. Ribnica
Zg. Velka
Zg. Kostrivnica
Zg. Ročica
Zg. Rogoza
Zg. Ter
Zg. Vinica
Zg. Vinski Vrh
Zg. Vrhole
Zg. Zavrh
Zg. Zerjavci
Zg. Zetale
Zg. Zlatenje
Zg. Zovnek
Zg. Zvrhnje
Zg. Zvrhnje
Zg. Zvrhnje

Turistična destinacija
Rogla•Pohorje

SLOVENIA GREEN DESTINATION
I FEEL SLOVENIA

Oplotnica | Slovenske Konjice | Vitanje | Zreče

Destinacija Rogla – Pohorje

Destinacija Rogla-Pohorje se ponaša z izjemnim bogastvom naravne in kulturne dediščine. Čudoviti naravi, ki jo obdajata pristnost in domačnost, dajejo pečat prijazni in gostoljubni ljudje. Takšni, ki vas z veseljem povabijo medse, z vami delijo del vsakdanjega življenja ter vam podarijo del svojega srca in svojih misli. Tradicionalna povezanost Pohorcev se kaže tudi v povezovanju turističnih ponudnikov in storitev širšega območja. Destinacija Rogla-Pohorje združuje OPLOTNICO, zakladnico edinstvenih naravnih in kulturnih doživetij, SLOVENSKE KONJICE, mesto v objemu žlahtnih zgodb, VITANJE, biser tradicije z izzivi vesolja, in ZREČE, območje dobrega počutja.
Spoznajte podeželje s kolesom ali peš po označenih kolesarskih in pohodniških poteh. Naužijte se svežega zraka skozi bogate pohorske gozdove, cvetoče travnike, rodovitna polja in vinograde. Razvajanje v prijetno topli termalni vodi, ob pestrem izboru wellness storitev, vas bo sprostilo, naravna zdravilna klima pa napolnila z novo energijo. Ob zaključku dneva boste uživali ob izbranih kulinaričnih mojstrovinah in odličnih vinih z okoliških vinorodnih gričev.

Destination Rogla – Pohorje

The Rogla-Pohorje Destination boasts of an extraordinary treasury of natural and cultural heritage. Kind and hospitable people give the marvelous nature the stamp of genuineness and homeliness as they invite you to share their usual everyday life with you and donate a piece of their heart as well as their thoughts to you. The traditional connection among the Pohorje inhabitants is also reflected in connecting activities of tourism providers and services of this region. The Rogla-Pohorje Destination comprises the following municipalities: OPLOTNICA, Treasury of Unique Natural and Cultural Adventures, SLOVENSKE KONJICE, In The Embrace Of Noble Stories, VITANJE, A Jewel of Tradition Combined with Challenges of the Universe, and ZREČE, The Area of Well-being.
Get to know the countryside by bike or on foot at marked cycling and hiking trails and indulge in fresh air while walking across the woods of Pohorje, blooming meadows, fertile fields and vineyards. On one hand, pleasure in warm thermal water, along with a great variety of wellness services, will relax you, and on the other hand the natural healing climate will fill you with new energy. At the end of the day you will be able to be pleased by exquisite culinary masterpieces and great local wine from nearby winegrowing hills.

Destination Rogla – Pohorje

Die Destination Rogla-Pohorje rühmt sich des phänomenalen Reichtums des natürlichen und kulturellen Erbes. Nette und gastfreundliche Einheimische prägen die wundervolle Natur mit ihrer Natürlichkeit und Gemütlichkeit. Sie laden Sie herzlich ein und teilen einen Teil ihres Lebens mit Ihnen; Sie verschenken Ihnen auch einen Teil von ihrem Herzen und ihren Gedanken. Die traditionelle Verbundenheit von Bewohnern des Pohorje-Gebierges zeigt sich in der Verbindung von den touristischen Anbietern und Dienstleistungen dieses Gebiets. Die Destination Rogla-Pohorje vereinigt die folgenden Gemeinden: OPLOTNICA, Die Schatzkammer von einzigartigen natürlichen und kulturellen Abenteuern, SLOVENSKE KONJICE, In der Umarmung von edlen Geschichten, VITANJE, Perle der Tradition mit den Herausforderungen des Universums, und ZREČE, das Gebiet des Wohlbefindens.
Lernen Sie das Land mit dem Rad oder zu Fuß auf den markierten Rad- und Wanderwegen kennen. Genießen Sie in der frischen Luft, wenn Sie durch die Wälder von Pohorje-Gebierge, blühende Wiesen, fruchtbare Felder und Weingärten wandern. Durch das Verwöhnen im warmen Wasser und eine große Vielfalt von Wellness-Dienstleistungen werden Sie entspannt, das Heilklima wird Sie jedoch mit neuer Energie füllen. Am Ende des Tages werden Sie im vielfältigen kulinarischen Angebot und Wein aus den umliegenden Weinbergen genießen.

Turistična destinacija
Rogla•Pohorje
OPLOTNICA • SLOVENSKE KONJICE • VITANJE • ZREČE

Turistična destinacija Rogla-Pohorje
Tourist destination Rogla-Pohorje
Touristische Destination Rogla-Pohorje

TIC Oplotnica, Tel.: +386 (0)2 845 09 15, E-Mail: turizem@oplotnica.si
TIC Slovenske Konjice, Tel.: +386 (0)3 759 31 10, E-Mail: info@tickonjice.si
TIC Vitanje, Tel.: + 386 (0)40 300 052, E-Mail: tic.vitanje@center-noordung.si
TIC Zreče, Tel.: +386 (0)3 759 04 70, E-Mail: info@rogla-zrece.si

www.rogla-pohorje.si
Rogla-Pohorje
@roglapohorje
@roglapohorje

Izdajatelj/Published by:
Za Turistično destinacijo Rogla – Pohorje: LTO Rogla-Zreče, GIZ, 2023
Karte in tehnična izvedba/Maps and Realisation: Kartografija d.o.o., Ljubljana
Vsebinska zasnova/Contents: LTO Rogla-Zreče, GIZ
Fotografije/Photos: Miha Matavž Photo & Video - Dan Briški, Miha Matavž Photo & Video, Domen Hohler, arhiv Terme Zreče, Tadej Bolta - Občina Slovenske Konjice, arhiv Zlati Grič, arhiv Občina Slovenske Konjice
Naklada/Copies: 1.500 izvodov/pieces

OPLOTNICA

1 Oplotnica - Gorica - Malahorna - Markečica - Dobriška vas - Čadram - Oplotnica

Dolžina poti / *Lenght:* 11,3 km
Podlaga / *Surface:* Asfalt in makadam / *Asphalt and macadam*

SLOVENSKE KONJICE

1 Slovenske Konjice - Sojek - Žička kartuzija - Špitalič - Žiče - Konjiška vas - Slovenske Konjice

Dolžina poti / *Lenght:* 23,5 km
Podlaga / *Surface:* Asfalt in makadam / *Asphalt and macadam*

2 Slovenske Konjice - Zlati grič - Slovenske Konjice

Dolžina poti / *Lenght:* 3 km
Podlaga / *Surface:* Asfalt / *Asphalt*

3 Slovenske Konjice - Gabrovnik - Brdo - Tepanjski vrh - Tepanje - Prežigal - Breg - Blato - Slovenske Konjice

Dolžina poti / *Lenght:* 12,8 km
Podlaga / *Surface:* Asfalt / *Asphalt*

4 Loče - Koble - Draža vas - Žiče - Klokočovnik - Suhadol - Lipoglav - Loče

Dolžina poti / *Lenght:* 20,7 km
Podlaga / *Surface:* Asfalt / *Asphalt*

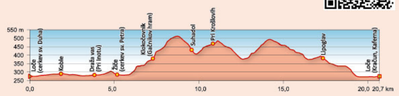

5 Loče - Koble - Sv. Jernej - Vrh - Zbelovo - Mlače - Pogled - Loče

Dolžina poti / *Lenght:* 12,7 km
Podlaga / *Surface:* Asfalt / *Asphalt*

6 Slovenske Konjice - Sojek - Žička kartuzija - Špitalič - Žiče - Loče - Zbelovo - Sv. Jernej - Sp. Grušovje - Novo Tepanje - Brdo - Bezina - Slovenske Konjice

Dolžina poti / *Lenght:* 48,6 km
Podlaga / *Surface:* Asfalt in makadam / *Asphalt and macadam*

7 Slovenske Konjice - Loče

Dolžina poti / *Lenght:* 8,8 km
Podlaga / *Surface:* Asfalt in makadam / *Asphalt and macadam*

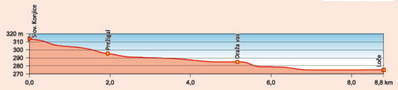

8 Slovenske Konjice - Tepanje

Dolžina poti / *Lenght:* 3,3 km
Podlaga / *Surface:* Asfalt / *Asphalt*

VITANJE

1 Vitanje - Sp. Dolič - Lepko - Sv. Vid - Ljubnica - Vitanje

Dolžina poti / *Lenght:* 25 km
Podlaga / *Surface:* Asfalt in makadam / *Asphalt and macadam*

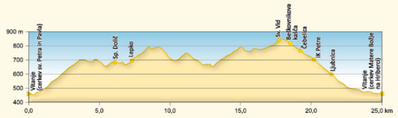

2 Vitanje - Sp. Dolič - Lepko - Vitanje

Dolžina poti / *Lenght:* 16,7 km
Podlaga / *Surface:* Asfalt in makadam / *Asphalt and macadam*

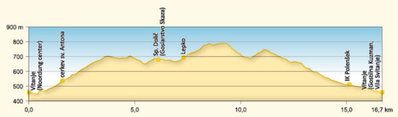

ZREČE

L351 Zreče - Hotel pod Roglo - Boharina - Padeški Vrh - Planina na Pohorju - Gorenje pri Zrečah - Črešnova - Zlakova - Zimrajh - Gračič - Radana vas - Zreče

Dolžina poti / *Lenght:* 27,4 km
Podlaga / *Surface:* Asfalt / *Asphalt*

L352 Zreče - Jezero - Križevec - Stranice - Ljubnica - Loška Gora - Zreče

Dolžina poti / *Lenght:* 10,8 km
Podlaga / *Surface:* Asfalt / *Asphalt*

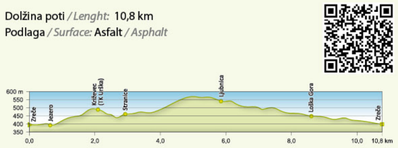

L353 Zreče - Gračič - Gabrovlje - Škalce - Slovenske Konjice - Dobrovlje - Radana vas - Zreče

Dolžina poti / *Lenght:* 12,6 km
Podlaga / *Surface:* Asfalt / *Asphalt*

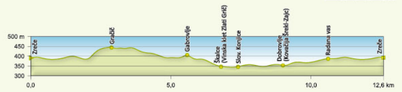

L354 Zreče - Loška Gora - Hudinja - Skomarje - Ošlakova kovačija - Boharina - Zreče

Dolžina poti / *Lenght:* 29,8 km
Podlaga / *Surface:* Asfalt in makadam / *Asphalt and macadam*

L355 Zreče - Loška Gora - Boharina - Padeški Vrh - Športni center Rogla

Dolžina poti / *Lenght:* 16,4 km
Podlaga / *Surface:* Asfalt / *Asphalt*

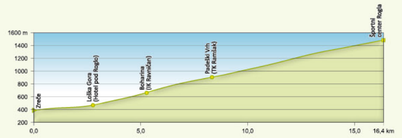

L356 Zreče - Križevec - Stranice - Muzej 100 frankolovskih žrtev - Lindek - Stenica (Vitanje) - Loška Gora - Zreče

Dolžina poti / *Lenght:* 23,9 km
Podlaga / *Surface:* Asfalt / *Asphalt*

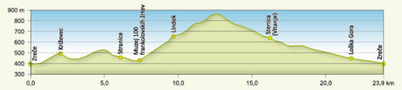

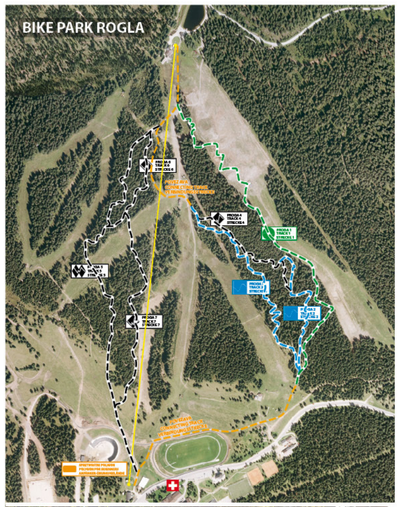

ROGLA

1 Rogla - Koča na Pesku - Zgornja Brv - Koča na Klopnem vrhu - Dom na Osankarici - Spodnja Brv - Zgornja Brv - Koča na Pesku - Rogla

Dolžina poti / *Lenght:* 46 km
Podlaga / *Surface:* Asfalt in makadam / *Asphalt and macadam*

2 Rogla - Skomarje - Arbajter - Jurgovo - Spodnja Brv - Zgornja Brv - Koča na Pesku - Rogla

Dolžina poti / *Lenght:* 38 km
Podlaga / *Surface:* Asfalt in makadam / *Asphalt and macadam*

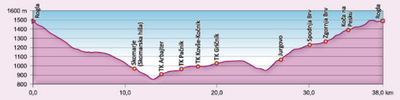

3 Rogla - Skomarje - Arbajter - Rogla

Dolžina poti / *Lenght:* 26,8 km
Podlaga / *Surface:* Asfalt in makadam / *Asphalt and macadam*

4 Rogla - Koča na Pesku - Zgornja Brv - Koča na Klopnem vrhu - Zgornja Brv - Koča na Pesku - Rogla

Dolžina poti / *Lenght:* 23,1 km
Podlaga / *Surface:* Asfalt in makadam / *Asphalt and macadam*

5 Rogla - Urban - Rakovec - Rogla

Dolžina poti / *Lenght:* 28,5 km
Podlaga / *Surface:* Asfalt in makadam / *Asphalt and macadam*