

# Sustainability report - 2020

## Rogla-Pohorje Green Destinations Indicator Report

# Content

1. Reporting context	3
2. Company data	4
3. Introduction	5
4. Mission statement & policy	6
5. Assessment overview	7
6. Detailed overview	8

# 1. Reporting context

## 2. Company data

**Rogla-Pohorje**

**Tourist volume**

**Number of employees**

**Type of tourism**

**Special target groups**

**Destinations offered**

**Sustainability coordinator**

Urška Firer

# 3. Introduction

## 4.Mission statement & policy

### 4.1 Mission statement

### 4.2 Policy

## 5. Assessment overview

<b>Main theme</b>	<b>Criteria</b>	<b>Completed</b>
1. Geografski podatki	10	10
2. Narava in pokrajina	12	12
3. Okolje in podnebje	18	18
4. Kultura in tradicija	10	10
5. Družbena klima	10	10
6. Poslovanje turističnih podjetij	12	12



# 6. Detailed overview

## 1. Geografski podatki

10

### Splošni geografski podatki

10

Indicator			Value and explanation
<b>1.1. Značilnosti destinacije (g25)</b> S klikom na gumb Review dostopite do spustnega menija, v katerem izberite značilnosti svoje destinacije: obalna destinacija / kopalne vode / zimski športi / mesta (nad 100.000 preb.)  <b>Guidance</b>  - Start your assessment with indicator 1.1, selecting any of the given attributes (coast, bathing water, winter sports, cities); as this will make some additional indicators available in the next chapters.	--	--	11.00 <a href="https://www.term-zrece.eu/si/">https://www.term-zrece.eu/si/</a> <a href="https://www.rogla.eu/si/">https://www.rogla.eu/si/</a>
<b>1.2. Država (g2)</b> država  <b>Guidance</b>  podatek je avtomatsko vnešen	--	--	
<b>1.3. Slovenski naziv (g9)</b> slovenski naziv destinacije  <b>Guidance</b>	--	--	0.00 <a href="http://www.destinacija-rogla.si/?lang=en">http://www.destinacija-rogla.si/?lang=en</a>



Vnesite naziv destinacije v slovenskem jeziku.			
<b>1.4. Angleški naziv (g8)</b> angleški naziv destinacije  <b>Guidance</b>  Vnesite naziv destinacije v angleškem jeziku.	--	--	0.00
<b>1.5. Geoname ID (g7)</b> številka po Geonames (www.geonames.org)  <b>Guidance</b>  podatek je avtomatsko vnešen	--	--	3239205
<b>1.6. Velikost destinacije (g14)</b> površina (km2)	--	--	257.00 km2 Vir; Načrt razvoja in trženja turizma v destinaciji Rogla Pohorje 2017-2021
<b>1.7. Površina (kopno) (g14lb)</b> površina v km2 (samo kopno), izračun GIS	--	--	66.77 square km
<b>1.8. Nadmorska višina (g12)</b> najvišja točka (m)	--	--	256.80 m
<b>1.9. Prebivalstvo (Geonames) (e0geo)</b> število prebivalcev (Geonames)  <b>Guidance</b>	--	--	6447.00 nr



podatek je avtomatsko vnešen			
<b>1.10. Prebivalstvo (destinacija / Wikipedia) (e0wik)</b> število prebivalcev (vir Wikipedia ali lokalni)	--	--	27315.00 -Vir; Načrt razvoja in trženja turizma v Destinaciji Rogla Pohorje 2017-2021
<b>Guidance</b>  Vnesite zadnji razpoložljiv podatek o številu prebivalcev. Navedite vir in povezavo nanj.			

## 2. Narava in pokrajina

12

### Narava in pokrajina

12

Indicator			Value and explanation
<b>2.1. Naravne površine (10 km) (n1a)</b> % narave v destinaciji v radiju 10 km od središča (neupoštevaje morje)	-	-	%
<b>2.2. Naravne površine (n1b)</b> % narave v celotni površini destinacije	-	-	56.06 approx % Na območju destinacije se nahajajo površine, ki predstavljajo naravne vrednote. Naravne vrednote obsegajo vso naravno dediščino na območju Republike Slovenije. Naravna vrednota je poleg redkega, dragocenega ali znamenitega naravnega pojava tudi drug vredni pojav, del žive ali nežive narave, naravno območje ali del naravnega območja, ekosistem, krajina ali oblikovana narava. Naravne vrednote se delijo na ploskovne in točkovne enote. Ploskovnih enot je 32 s skupno površino 1422,92 hektarja. Te so: Bohorinščica s pritoki, Božjenica – potok, Dantejev pekel, Dravinja, Hudinja - nahajališče marmorja, Hudinja s pritoki do Vitanja, Klokočovnik, Kolarjeve lipe, Konjiška gora - gozdni rezervat, Koprivnica s pritoki, Ličenca – dolina, Ljubnica s pritoki, Lovrenško barje, Mislinja, Oplotnica – potok, Ostrožni potok, Paka, Partovec, Paški Kozjak, Prežigal - sestoj mogočnih hrastov, Radoljna, Rogla - gozdovi na ovršnem delu, Slovenske Konjice - dobovi gozdovi, Socka - soteska Hudinje, Spodnje Laže – jelševje, Stranice - osameli kras, Stranice – nahajališče fosilov, Škedenj - nahajališče žičkega grobeljnika, Votla peč - nahajališče fosilov, Zreče - osameli kras, Železnikova jama, Žiče - nahajališče žičkega grobeljnika. Točkovnih enot je 20 (večinoma so to geomorfološki pojavi in drevesa). Na območju destinacije se nahajajo površine, ki predstavljajo ekološko pomembna območja. Ekološko pomembno območje je po Zakonu o ohranjanju narave območje habitatnega tipa, dela habitatnega tipa ali večje ekosistemske enote, ki pomembno prispeva k ohranjanju biotske raznovrstnosti.

			Poimensko so to območja: EPO 18400 Slovenske Konjice, EPO 45200 Ličenca, EPO 17200 Zbelovska gora, EPO 11500 Velenjsko - Konjiško hribovje, EPO 44100 Dravinjska dolina, EPO 41200 Pohorje, EPO 98100 Žičnica s pritoki. Skupna površina obsega 14431.26 hektarjev oziroma 56.06 % površine destinacije. Vir; Zavod Republike Slovenije za varstvo narave dr. Jurij Gulič
<b>2.3. (Za)varovana narava (10 km) (n2a)</b> % (za)varovane narave v radiju 10 km od središča destinacije (neupoštevaje morje)	--	--	approx %
<b>2.4. % (za)varovane narave (n2b)</b> % (za)varovane narave v celotni površini destinacije	--	--	16.40 approx % Destinacija vključuje tudi območja Natura 2000. Natura 2000 je evropsko omrežje posebnih varstvenih območij, ki so jih določile države članice Evropske unije. Njen glavni cilj je ohraniti biotsko raznovrstnost za prihodnje rodove. Na varstvenih območjih želimo ohraniti živalske in rastlinske vrste ter habitate, ki so redki ali pa so v Evropi že ogroženi. Poimensko so to območja: SI3000306 Dravinja s pritoki, SI5000005 Dravinjska dolina, SI3000214 Ličenca pri Poljčanah, SI3000270 Pohorje, SI5000006 Pohorje, SI3000061 Slovenske Konjice, SI3000311 Vitanje – Oplotnica, SI3000315c Žičnica s pritoki. Skupna površina obsega 4222.73 hektarjev oziroma 16.40 % površine destinacije. Z lokalnimi odloki je zavarovano območje Partovca, kot naravni spomenik v obsegu 10,10 ha (Občina Oplotnica). Prav tako je zavarovanih tudi 13 točkovnih zavarovanj (naravni spomenik). Vir; Zavod republike Slovenije za varstvo narave dr. Jurij Gulič
<b>2.5. Vpliv turizma na naravo (n9)</b> V kolikšni meri so se narava, živalstvo in rastlinstvo izognili negativnim vplivom turizma.	--	--	5.00 rating 1-5 Na podlagi analize predpisov in režimov iz obstoječe zakonodaje lahko potrdimo, da se na območju destinacije ti izvajajo v dobrem obsegu, se povezujejo na nivoju usmerjanja in upravljanja. Kljub temu pa je potrebno nadaljnje zagotovi ohranitev naravnih vrednot, biotske raznovrstnosti in krajinske pestrosti. Potrebno je vzpostaviti pravila ravnanja ter izvajati ustrezne ukrepe za izboljšanje stanja narave. Na območju se spodbuja vzdržen razvoj na različnih področjih ob hkratnem varovanju specifičnih lastnosti območja. Spodbuja se razvoj vseh tistih dejavnosti in aktivnosti, ki so primerne za ta prostor in

			niso v nasprotju s cilji varovanja narave. Parcialno je že izdelana analiza stanja upravljanja z obiskovalci, obstoječega sistema vodenja in ponudbe naravne in kulturne dediščine. Vir; Zavod Republike Slovenije za varstvo narave dr. Jurij Gulič
<b>2.6. Ogroženost naravne dediščine (UNESCO) (n23)</b> % naravne dediščine UNESCO v destinaciji, ki ni ogrožen	–	–	%
<b>2.7. Opazovanje živalstva in rastlinstva (kopno) (n5l)</b> Priložnosti za opazovanje živalstva in rastlinstva na kopnem.	–	–	5.00 rating 1-5 V sklopu številnih nacionalnih in mednarodnih projektov so bili izvedene aktivnosti, ki so pripomogle k izboljšanju infrastrukture za doživetja v naravi. Prav tako so se pripravili doživljajski programi za različne ciljne skupine. Razvito je pohodništvo in kolesarjenje. Večina območij je tako dostopna peš oziroma s kolesom. Vir; Zavod Republike Slovenije za varstvo narave dr. Jurij Gulič
<b>2.8. Skrb za naravo (n42)</b> Ocena skrbi za naravo (Care for nature) destinacije na zoover.com.	–	–	1-10 score
<b>2.9. Trgovina z ogroženimi vrstami (n25)</b> V kolikšni meri se zaščitene vrste s seznama CITES v destinaciji nezakonito lovijo, prodajajo in preprodajajo.	–	–	5.00 rating 1-5
<b>2.10. % nepozidane površine (n4b)</b> % nepozidanih površin v destinaciji	–	–	92.27 approx % Vse štiri občine so posredovale % nepozidanih površin v občini iz bilanc površin iz OPN, in sicer Zreče: 91.80 %, Slovenske Konjice: 89.20 %, Vitanje: 97.50 % in Oplotnica: 92.97 %. Za izračun potrebujemo še površino občin v km2. Zreče: 67,00 km2, Slovenske Konjice:97,80 km2, Vitanje: 59,00 km2 in Oplotnica 33,00 km2. Skupaj v destinaciji znaša to 256,80 km2. Za vsako občino izračunamo še nepozidano površino v km2. Pomnožimo nepozidano površino občine v % in površino občine v km2 ter delimo z 100. Ko seštejemo vsoto vseh nepozidanih površin v km2 dobimo skupen rezultat za destinacijo ki znaša 236,95 km2. Končni rezultat dobimo tako da: nepozidane površine občin oz. destinacije v km2 / površinami občin oz. destinacije v km2 x 100 = 92.27 %



<b>2.11. % nepozidanih površin (10 km) (n4a)</b> % nepozidanih površin v radiju 10 km od središča destinacije	---	---	approx %
<b>2.12. Okolica (n43)</b> Ocena okolice (Surroundings) destinacije na spletni strani zoover.com.	---	---	1-10 score

### 3. Okolje in podnebje

18

#### Okolje in podnebje

13

Indicator			Value and explanation
<b>3.1. Ravnanje z odpadnimi vodami (država) (e8a)</b> % odpadnih voda, ki so očiščene pred izlivom v okolje, na nacionalni ravni	--	--	56.00 %
<b>3.2. Ravnanje z odpadnimi vodami (destinacija) (e8b)</b> % odplak iz destinacije, ki se pred odvajanjem očistijo vsaj do sekundarne stopnje	--	--	58.63 % Da smo lahko dobili skupen % prečiščenih odplak destinacije, ki znaša 58.63 % so nam morale občine posredovati dva podatka, in sicer letno količino prečiščenih odplak občine v m3 in skupno letno količino odplak občine v m3. Na podlagi obeh podatkov smo pridobili tudi % prečiščenih odplak v posamezni občini. Formula za izračun % prečiščenih odplak destinacije = Skupna vsota letnih količin prečiščenih odplak vseh občin / Skupno vsoto skupnih letnih količin odplak vseh občin x 100. ZREČE – letna količina prečiščenih odplak občine v m3 = 185.433, skupna letna količina odplak občine v m3 = 290.373 (64 %) SLOVENSKE KONJICE – letna količina prečiščenih odplak občine v m3 = 331.071, skupna letna količina odplak občine v m3 = 443.348 (75 %) Vitanje – letna količina prečiščenih odplak občine v m3 = 32.612, skupna letna količina odplak občine v m3 = 37.174 (88 %) Oplotnica – letna količina prečiščenih odplak občine v m3 = 0.00, skupna letna količina odplak občine v m3 = 165.687 (0.00 %) - Oplotnica nima čistilne naprave zato tudi nimamo podatka za letno količino prečiščenih odplak te občine! Viri: Čistilna naprava Občina Zreče, JKP Slov. Konjice, Komunala Vitanje, JKP Slov. Bistrica (za občino Oplotnica).
<b>3.3. Zbiranje trdnih odpadkov (država) (e9a)</b> % trdnih odpadkov, ki so zbrani v ločenih zabojnikih za predelavo	--	--	40.00 %



(nacionalno povprečje)			
<b>3.4. Zbiranje trdnih odpadkov (destinacija) (e9b)</b> % trdnih odpadkov, ki so zbrani ločeno za predelavo na destinaciji	–	–	50.55 % Vse štiri občine so posredovala samo % trdnih odpadkov, ki so zbrani ločeno za predelavo, in sicer Zreče: 69.18 %, Slovenske Konjice: 74.00 %, Vitanje: 59.00 % in Oplotnica: 0.00 %. Seštevek vseh odstotkov v občinah znaša 202.18 %. Ko to število delimo z 400 t.i. enot, vsaka občina predstavlja 100 enot dobimo naslednji izračun: $202.18 \% \times 100 \% / 400 \text{ enot} = 50.55 \%$
<b>3.5. Kakovost zraka (ocenjeno povprečje) (e10a)</b> ocenjena povprečna kakovost zraka v destinaciji (v radiju največ 5 km od središča)	–	–	4.00 rating 1-5 Občini Slovenske Konjice in Zreče zaradi industrije osnsnažujeta zrak, v Vitanju in Oplotnici pa ni industrijskih podjetij.
<b>3.6. Raba zelene energije (država) (e12)</b> % primarne energije (TPES) iz obnovljivih virov za zadnje leto, na nacionalni ravni	–	–	20.20 %
<b>3.7. Raba zelene energije (EU) (e12eu)</b> % energije iz obnovljivih virov v EU	–	–	32.70 %
<b>3.8. % pridobivanja zelene energije (država) (e13c)</b> energija iz obnovljivih virov kot % celotne energetske produkcije, na nacionalni ravni, v zadnjem letu	–	–	14.86 %
<b>3.9. Tišina, mir (5 km) (e11a)</b> odsotnost hrupa od letalskega in cestnega prometa v radiju 5 km od središča destinacije	–	–	4.00 rating 1-5 V destinaciji imamo izredno gozdantno in zeleno področje, vendar v centru Zreč in Slovenskih Konjic je prisotna tudi industrija, ta pa prav tako izpolnjuje najvišje okoljevarstvene standarde.
<b>3.10. Prihod z letalom, križarko (h19)</b>	–	–	5.00 rating 1-5



delež obiskovalcev, ki v destinacijo (ne) pridejo z letalom ali križarko			Vsi pridejo z avtomobili ali avtobusi.
<b>3.11. Dostopnost z vlakom, avtobusom in trajektom (h18)</b> preprostost prihoda v destinacijo z vlakom, avtobusom ali trajektom	--	--	3.00 rating 1-5 Prometne povezave so za občane urejene. Prav tako lahko občani potujejo tudi v destinaciji po vseh občinah - te imajo prometne avtobusne povezave tudi do večjih slovenskih mest. Ni pa dobrih povezav z vidika obiskovalcev turistov, zato morajo ti vedno dodobra predvidevati kako in kdaj bodo potovali in kakšne povezave bodo uporabili. Najbližja avtobusna postaja je na primer iz Zreč najbolj turističnega mesta destinacije oddaljena 5 km, do Celja kjer je poleg avtobusne postaje tudi železniška pa je dobrih 25 km.
<b>3.12. Postajališča za izposajo koles (e23b)</b> število postajališč za izposajo kolesa v destinaciji	--	--	4.00 nr <a href="https://www.terme-zrece.eu/si/nacrtujte-obisk/ceniki/poletne-aktivnosti#kolesarjenje">https://www.terme-zrece.eu/si/nacrtujte-obisk/ceniki/poletne-aktivnosti#kolesarjenje</a> <a href="https://www.rogla.eu/si/aktivnosti/poleti/kolesarjenje/bike-park-rogla">https://www.rogla.eu/si/aktivnosti/poleti/kolesarjenje/bike-park-rogla</a> <a href="http://smogavc.com/dozivetja/">http://smogavc.com/dozivetja/</a> <a href="http://tic.konjice.si/index.php/nd/item/381-s-pomladjo-na-e-kolo">http://tic.konjice.si/index.php/nd/item/381-s-pomladjo-na-e-kolo</a>
<b>3.13. Kolesarjem prijazno (e23p)</b> število postajališč za izposajo koles na 10.000 prebivalcev	--	--	1.46 #/10,000 inh.

## Zimski športi

5

Indicator			Value and explanation
<b>3.14. Smučanje izven urejenih prog (e30)</b> povprečen % smučarjev izven urejenih prog (dnevno)	--	--	0.00 Approx %
<b>3.15. Naprave za tehnično zasneževanje (e31)</b>	--	--	76.00 nr



število naprav za tehnično zasneževanje			54 žiraf in 22 topov. Podatek so nam posredovali iz Uniturja (smučišče Rogla).
<b>3.16. Številčnost naprav za tehnično zasneževanje (e33)</b> število prebivalcev na napravo za tehnično zasneževanje	--	--	359.41 nr
<b>3.17. Sol za posipavanje (e32)</b> tone soli za posipavanje ulic in pločnikov (povprečno na leto)	--	--	1765.00 Approx nr Vse občine so nam posredovale svoje podatke: Zreče 290 ton, Slovenske Konjice 1.200 ton, Vitanje 25 ton in Oplotnica 250 ton.
<b>3.18. Intenziteta posipavanja s soljo (e34)</b> število prebivalcev na tono soli za posipavanje	--	--	15.48 nr

## 4. Kultura in tradicija

10

### Kultura in tradicija

10

Indicator			Value and explanation
<b>4.1. Svetovna kulturna dediščina (UNESCO) (c1)</b> število kulturnih UNESCO-vih znamenitosti v destinaciji	–	–	0.00 nr
<b>4.2. Ogroženost kulturne dediščine (c12)</b> % UNESCO-ve dediščine, ki ni ogrožena	–	–	%
<b>4.3. Zgodovinske stavbe (c2)</b> število pomembnih zgodovinskih in spomeniških stavb	–	–	442.00 nr ZREČE 65 enot, SLOVENSKE KONJICE 198 enot, VITANJE 104 enote, OPLOTNICA 75 enot
<b>4.4. Število zgodovinskih stavb / 10.000 preb (c2p)</b> število pomembnih zgodovinskih in spomeniških stavb na 10.000 prebivalcev	–	–	161.82 #/10,000 inh.
<b>4.5. Tradicionalna arhitektura (c5)</b> vasi, kraji in mesta, ki ohranjajo lokalni in/ali tradicionalni arhitekturni slog	–	–	4.00 rating 1-5 <a href="http://www.destinacija-roglja.si/dozivetja/tradicija-podezelja">http://www.destinacija-roglja.si/dozivetja/tradicija-podezelja</a>
<b>4.6. Muzeji (c3)</b> število muzejev	–	–	21.00 nr ZREČE (11): Muzej ozkotirne železniške proge Poljčane – Slovenske Konjice – Zreče; Muzej “100 frankolovskih žrtev” na Stranicah; Skomarska hiša; Vodovnikova zbirka na Skomarju; Ošlakova kovačija; Kovačija Šrekl – Zajc; Bucijev mlin ob potoku Mlinščica

			(iz leta 1914); Petelinekov mlin Radana vas (1924); Razstava o Brinjevi gori; Razstava o pohorskem steklu; Forma viva Zreče (z začetki v letih 1973/1975). SLOVENSKE KONJICE (6): Mestna galerija Riemer; Muzejska zbirka predmetov avstro-ogrskega obdobja; Muzej gasilstva Dravinjske doline; Muzej zrno, Škalce; Hiša dediščine Mlače - etnološka zbirka ter Pustova hiša - Muzej NOB in etnološka zbirka, Tolsti vrh VITANJE (4): Beškovnikova domačija s preužitkarsko hišo in kaščo, Ekološka kmetija Brodej z etnološkim muzejem, Vila Svitanje, Goslarski atelje Skaza. OPLOTNICA (1): Zasebni galeriji slikarjev Vojka Kumerja in Branke Plajh, ki v dogovoru z vodniki ponudita na ogled svoja dela; občasne razstave občinskih in drugih slikarjev ter rokodelcev so na ogled v Graščini. VIR: Načrt razvoja in trženje turizma v destinaciji Rogla-Pohorje 2017-2021, str. 53 (Strateški dokument destinacije Rogla-Pohorje)
<b>4.7. Število muzejev / 10.000 preb (c3p)</b> število muzejev na 10.000 prebivalcev	--	--	7.69 #/10,000 inh.
<b>4.8. Kulturna krajina (c4b)</b> % tradicionalne kulturne krajine (vključno z vrtovi), ki je ostala enaka ali podobna vse od predvojnega obdobja (pred 1940)	--	--	30.00 % approx. V to oceno niso vključene gozdne površine. Vir; Zavod Republike Slovenije za varstvo narave dr. Jurij Gulič
<b>4.9. Kultura (c7)</b> Ocena kulture (Culture) v destinaciji na spletni strani zoover.com.	--	--	rating 0-10 Ravno zaradi turizma se na primer ohranjajo različna kmečka opravila na različnih prireditvah in dogodkih, ki jih obišejo tudi turisti. Na primer: Košnja pohorskih planj (Rogla), Holcerija (Vitanje),...
<b>4.10. Vpliv turizma na kulturo in tradicijo (c8)</b> v kolikšni meri so se lokalna kultura, značaj in tradicije izognili negativnim vplivom razvoja turizma	--	--	4.00 rating 1-5 Ravno zaradi razvoja turizma v destinaciji je za obiskovalce in turiste pomembno da občutijo avtentičnost prebivalstva ter njihovo kulturno dediščino. V destinaciji zato ohranjamo stare običaje in jih vključujemo v naše ponudbe in prireditve: Holcerija (Vitanje), Košnja na star način (Zreče), Perišče (Oplotnica), Jurjevanje, Martinovanje (Slovenske Konjice).





## 5. Družbena klima

10

### Družbena klima

10

Indicator			Value and explanation
<b>5.1. Korupcija (država) (h2)</b> nacionalni indeks na lestvici Transparency International	--	--	60.00 index
<b>5.2. Enakost med spoloma (država) (h3)</b> indeks na lestvici enakosti med spoloma, WEF	--	--	0.81 index
<b>5.3. Suženjstvo (država) (h14)</b> nadzor nad vsemi oblikami suženjstva, nacionalno	--	--	2.20 index
<b>5.4. Suženjstvo v turizmu (h6)</b> vpletenost destinacije v trgovino z ljudmi, z namenom zadovoljevanja (spolnih) potreb turistov	--	--	5.00 rating 1-5 V naši destinaciji ni primerov ki jih navaja vprašanje.
<b>5.5. Človekove pravice (država) (h13)</b> indeks človekovih pravic (IHRRI)	--	--	60.30 index
<b>5.6. Svoboda tiska (država) (h9)</b> indeks svobode tiska	--	--	22.31 index
<b>5.7. Zdravstvena nega (država) (h22)</b> indeks kakovosti zdravstvene nege	--	--	61.31 index



<b>5.8. Stabilnost in mir (država) (b10)</b> mednarodni indekst stabilnosti v državi	--	--	33.90 index
<b>5.9. Vojno območje (h20)</b> stopnja varnosti pred vojno ali terorizmom	--	--	5.00 rating 1-5 Naša destinacija je zelo varna.
<b>5.10. Družbena kriminaliteta (država) (h7)</b> percepcija družbene kriminalitete (Visions of Humanity)	--	--	2.00 index

## 6. Poslovanje turističnih podjetij

12

### Poslovanje turističnih podjetij

12

Indicator			Value and explanation
<b>6.1. Število nastanitev (www.bookdifferent.com) (b2b)</b> število nastanitev na portalu www.bookdifferent.com	–	–	16.00 nr Zreče - Hotel Vital, Hotel Atrij, Vile Terme Zreče, Garni hotel Zvon, Apartma Milan, Gostišče Smogavc, Turistična kmetija Ramšak, Hotel Planja, Hotel Reaktiv, Gostišče s prenočišči Gorska Reka, Hotel pod Roglo, Apartma Panorama. Slovenske Konjice - Ranč Dravinja, Vinogradniški dvorec, Gostišče Ulipi. Oplotnica - Gostišče Sovič.
<b>6.2. Zelene nastanitve na portalu BookDifferent (b7)</b> število nastanitev z zelenim znakom, ki so vpisane na portal www.bookdifferent.com	–	–	1.00 nr Hotel Atrij Zreče
<b>6.3. % nastanitev z zelenim znakom (www.bookdifferent.com) (b5b)</b> % nastanitev z zelenim znakom, ki so vpisane na portal www.bookdifferent.com	–	–	6.25 %
<b>6.4. Število nastanitev (b2a)</b> število nastanitev v destinaciji	–	–	130.00 nr 12 hotelov, 1 penzion, 8 gostišč, 1 avtodom (parkirišče), 75 apartmajev, 2 prenočišča, 1 mladinsko prenočišče, 7 turističnih kmetij, 23 sob (počitniško stanovanje oz. počitniška hiša) Vir :AJPES, marec 2019
<b>6.5. Zelene nastanitve - Slovenia Green Accommodation (b4a)</b>	–	–	3.00 nr



število nastanitev z znakom Slovenia Green Accommodation			TURISTIČNA KMETIJA URŠKA - Zreče Hotel ATRIJ - Zreče Hotel Natura - Zreče (na Rogli)
<b>6.6. % zelenih nastanitev (b5a)</b> % nastanitev z zelenim znakom	--	--	2.31 %
<b>6.7. Sezonskost (b3)</b> število mesecev, v katerih pripotuje 80 % turistov	--	--	4.00 nr Podatek smo pridobili pri našem največjem turističnem ponudniku Unitur turizmu (Terme Zreče in Rogla), kjer je v destinaciji tudi največ turistov oziroma gostov. Terme Zreče nimajo izrazite ne sezonskosti, zasedenost je porazdeljena čez leto enako, izjema sta zimska in poletna sezona (efekt Rogla). Na Rogli pa se izrazita sezonskost z leti manjša. Najbolj je opazna med obema glavnima sezonama torej poletno in zimsko (april, maj, september, oktober).
<b>6.8. Zeleni znaki za TO in TA - Slovenia Green Travel Agency (b1)</b> število TA in TO z znakom Slovenia Green Travel Agency	--	--	0.00 nr 0
<b>6.9. Javni prevoz (h17)</b> kakovost in ustreznost javnega prevoza v destinaciji	--	--	3.00 Rating 1-5 Z javnim prevozom nas obiskovalec iz Ljubljane najhitreje doseže z avtobusno linijo Ljubljana – Maribor, kjer za razdaljo 110 km porabi 2:22 ure, strošek potovanja pa znaša slabih 10 €. Na delovni dan so prihodi iz smeri LJ 4 x dnevno. Avtobusna postaja Slovenske Konjice Nomago
<b>6.10. Zadovoljstvo obiskovalcev (h1)</b> Ocena zadovoljstva obiskovalcev (Appreciation) na spletni strani zoover.com.	--	--	Rating 0-10
<b>6.11. Priložnosti za pohodništvo (h26)</b> ocena priložnosti za pohodništvo	--	--	5.00 Rating 1-5 Zelo veliko možnosti za pohode v celotni destinaciji.

<b>6.12. Priložnosti za kolesarjenje (h27)</b> ocena priložnosti za kolesarjenje	-	-	5.00 Rating 1-5 V destinaciji je 8 kolesarskih označenih poti ki dejansko vključujejo vse štiri občine, čeprav je največ teh poti v občini Zreče. Poleg označenih poti so na naši spletni strani tudi zemljevidi (in tudi po info točkah TIC-ev), ki naše obiskovalce tudi usmerjajo. <a href="http://www.destinacija-roglja.si/izleti/kolesarske-poti">http://www.destinacija-roglja.si/izleti/kolesarske-poti</a>
-------------------------------------------------------------------------------------	---	---	---------------------------------------------------------------------------------------------------------------------------------------------------------------------------------------------------------------------------------------------------------------------------------------------------------------------------------------------------------------------------------------------------------------------------